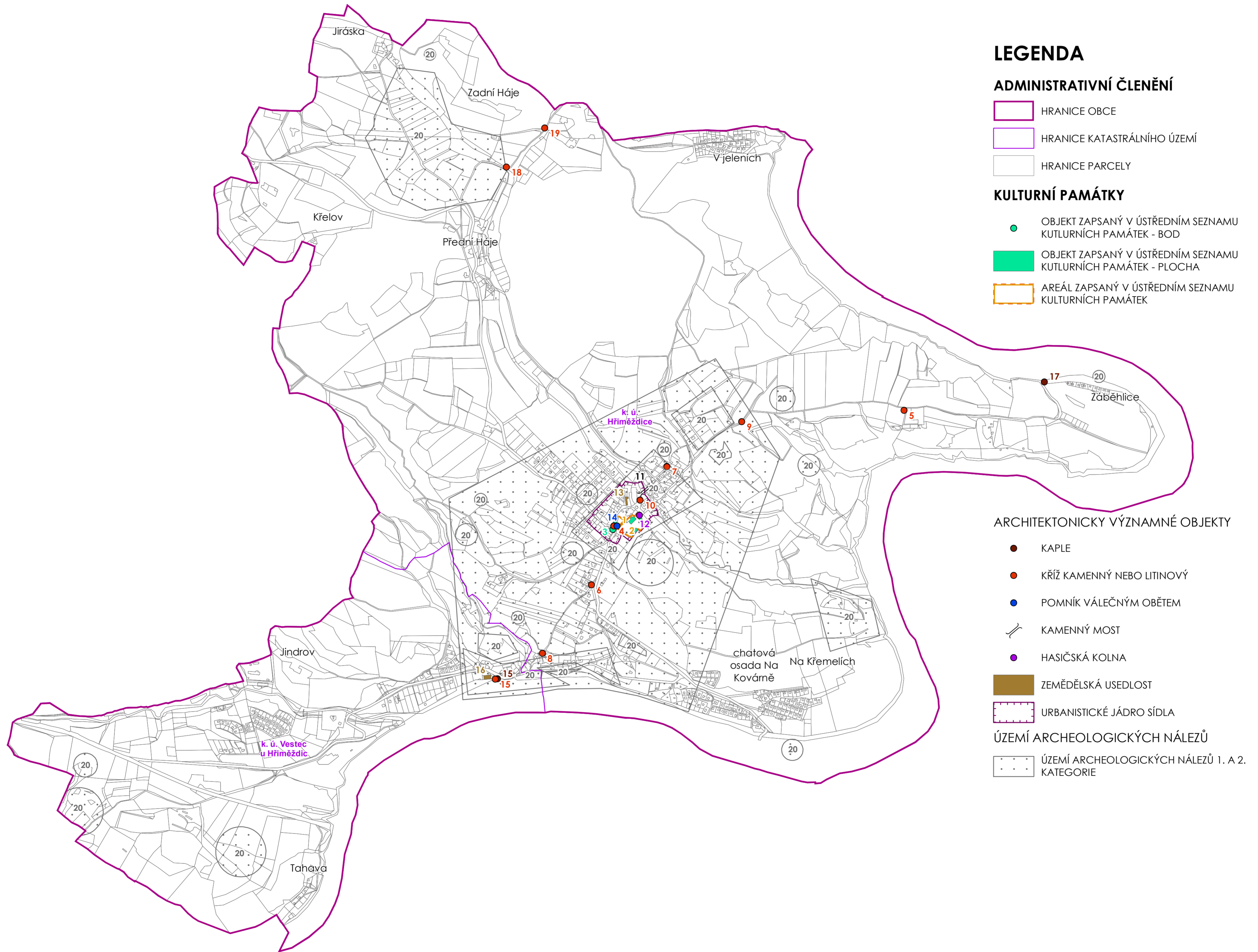


HŘIMĚŽDICE

ÚZEMNÍ PLÁN




VÝKRES KULTURNÍCH PAMÁTEK

1:10 000






LEGENDA






ADMINISTRATIVNÍ ČLENĚNÍ

-  HRANICE OBCE
-  HRANICE KATASTRÁLNÍHO ÚZEMÍ
-  HRANICE PARCELY

KULTURNÍ PAMÁTKY

-  OBJEKT ZAPSANÝ V ÚSTŘEDNÍM SEZNAMU KULTURNÍCH PAMÁTEK - BOD
-  OBJEKT ZAPSANÝ V ÚSTŘEDNÍM SEZNAMU KULTURNÍCH PAMÁTEK - PLOCHA
-  AREÁL ZAPSANÝ V ÚSTŘEDNÍM SEZNAMU KULTURNÍCH PAMÁTEK

ARCHITEKTONICKY VÝZNAMNÉ OBJEKTY

-  KAPLE
-  KŘÍŽ KAMENNÝ NEBO LITINOVÝ
-  POMNÍK VÁLEČNÝM OBĚTEM
-  KAMENNÝ MOST
-  HASIČSKÁ KOLNA

 ZEMĚDĚLSKÁ USEDLOST

 URBANISTICKÉ JÁDRÓ SÍDLA

ÚZEMÍ ARCHEOLOGICKÝCH NÁLEZŮ

 ÚZEMÍ ARCHEOLOGICKÝCH NÁLEZŮ 1. A 2. KATEGORIE



0 750 1 500 m

ATELIER
T-plan
s.r.o.